



सत्यमेव जयते

RAJEEV CHANDRASEKHAR
MEMBER OF PARLIAMENT
RAJYA SABHA

Member of Standing Committee on Finance
Member of Consultative Committee on Finance
Member of Central Advisory Committee for the National Cadet Corps
Co-Chairman, District Development Coordination & Monitoring Committee, Bengaluru Urban District

Dear Harshvardhanji

December 18, 2018

Sub: Urge you to protect Bannerghatta National Park from vested commercial interest.

I am writing to you with a representation from United Bengaluru- Naagarika Citizens' Watch Committee (*Enclosed as Annexure I*) and with a sense of urgency regarding the critical condition of Bannerghatta National Park (BNP) and the disastrous consequences of the new draft notification reducing the area of Eco-Sensitive Zone (ESZ) around Bannerghatta National Park from 268.96 sq km to 169.84 sq km.

As you may be aware, Bannerghatta National Park has a crucial multi-faceted role to play given its proximity to Bengaluru city. It serves as a wildlife corridor connecting Cauvery Wildlife Sanctuary, Nagarhole National Park and other areas in the Nilgiri biosphere reserve. Being close to Bengaluru, Bannerghatta National Park is vital in maintaining the ecological balance and sustainability of Bengaluru city and in reducing the heat island effect, pollution levels and overall quality of life for the city's inhabitants.

Sadly, despite repeated interventions from both Citizens and myself to secure the National Park and the ESZ, illegal mining and quarrying continues in and around the forest. These unregulated activities are destroying both the ecology, and adversely affecting agrarian communities who are facing repercussion because of both the quarrying and subsequent man-animal conflict.

Owing to pressure from citizens and experts, the Mining and Geology Department and Forest Department in Karnataka has shut down numerous illegal mining/quarrying units around the periphery of Bannerghatta National Park in June 2018. The effect of these closures has been tremendous, where within weeks of the closure, wildlife was sighted in and around mining zones. But as per few media reports most of these quarries have begun operations and recently a female journalist and her crew were attacked by a group of people linked to the mining mafia while filming illegal mining activities around BNP.



A smaller ESZ, will invariably lead to: -

1. Fragmentation of forests and increase in mining
2. Greater influence of the mining mafia, thereby destroying villages and village life around BNP
3. Destruction of wildlife corridors and elephant migratory routes
4. And lastly, any reduction in the ESZ will bear lasting consequences on Bengaluru city which is on track of becoming an unliveable city. Years of mal-governance have destroyed Bengaluru's urban environment and the destruction of Bannerghatta National park will only reduce the quality of life in Bengaluru city.

An RTI filed by Namma Bengaluru Foundation to the Deputy Conservator of Forests, Bannerghatta National Park reveals that many mining operations were functioning well within 1 km of the safe zone and 10 km buffer zone (*Enclosed as Annexure II*). Additionally, in the minutes of the meeting between officials from the Forest Department and Mining and Geology Department held on 14 June 2018 reveals disturbances to movement of wildlife in the area due to explosion etc. Furthermore, mining companies operating around BNP have diverted the natural flow of water by dumping mining debris into streams contaminating the water in the region.

These facts highlight the need for an undiluted ESZ with an area of 268.96 sq km. Therefore, I urge your immediate intervention and action to protect Bannerghatta National Park from vested commercial interest and thereby protect both ecological balance and enhance sustainability for all life, including us humans, around Bannerghatta National Park.

Yours sincerely,

RAJEEV CHANDRASEKHAR

Dr Harsh Vardhan

Hon'ble Minister for Environment, Forest and Climate Change
Indira Parvayaran Bhawan, JorBagh
New Delhi – 110 003

Encl: as above



10 December 2018

To,

The Secretary

Ministry of Environment, Forest and Climate Change
Indira Paryavaran Bhawan, Jorbagh Road, Aliganj, New Delhi-110 003

Subject: - Objections and comments to the draft notification on Eco-Sensitive Zone (ESZ) around Bannerghatta National Park (BNP) dated 30 October 2018 made public by the Ministry on November 05, 2018

The Ministry of Environment, Forest & Climate Change's (MoEF) move to reduce the area and extent of Eco-Sensitive Zone ESZ around Bannerghatta National Park (BNP) is alarming and warrants immediate review and attention from the Government.

After recording the ecological and watershed values of the Bannerghatta National Park in the 2016 draft notification and without stating any **valid reasons** or **justification**, the new notification reduces the area of ESZ around BNP by 100 sq km from 268.96 sq km to 169.84 sq km. It also reduces the extent of the ESZ from a maximum of 4.5 km to a maximum of 1 km. This arbitrary action not only threatens the fragile eco-system and biodiversity of BNP but also defeats the stated purpose of establishing an ESZ to buffer impacts on the National Park. Furthermore, such arbitrary action threatens the lives of citizens living around the park who have been at the receiving end due to blasting and dust pollution from rampant stone quarrying and crushing activities.

Given its proximity to Bengaluru city (22 kilometres from Bengaluru in Anekal and Kanakapura taluks in Bengaluru Urban and Ramanagara districts respectively), the park and its surroundings play a crucial role in reducing the heat island effect and pollution in Bengaluru city and helps elevate the overall quality of life for the city's inhabitants.

Additionally, BNP also serves as a watershed for streams/rivers like Antargange, Suvarnamukhi, Rayathmala, Muthyalamadavu, Hebbalahalla, Bantanahalla, Aanemaduvinhalla, Shankatanahalli etc, most of which empty into the economically and culturally significant Cauvery river.

The significance of BNP to sustainability of wildlife, Bengaluru city and villages around Bengaluru is unquestionable. However, rapid unplanned growth/urbanisation of Bengaluru city and proliferation of activities like mining etc has invariably put pressure on the National Park and its surroundings. Therefore, the need for demarcating a larger robust ESZ encompassing an area of 268.96 sq km for the benefit of all stakeholders is a must. This was accepted by the Government which is evident from the issue of the notification in 2016.



Reasons for objections and call for 268 sq km ESZ: -

1. **Smaller ESZ will lead to fragmentation of forests and increase in mining:** - BNP encompasses a total area of 260 sq km and research by Indian Institute of Science, Bangalore (IISc) reveals the loss of green cover due to increase in anthropogenic activities within BNP and the areas surrounding BNP. Their study reveals moist deciduous forest has reduced by nearly half and covered 50.4% of BNP in 1973 but has reduced to 28.5 % due to anthropogenic pressure in BNP and its environs.

The study shows that the area encompassing dry forest and scrub has doubled in area from 1003.6 hectares in 1973 to 2001.6 hectares in 2015, this indicates desertification, which again is contributed by loss of deciduous trees and green cover. Mining inside BNP has increased by over 100% between 1973 and 2015, a jump from 0.5 hectares to 105.4 hectares (refer table 1 A).

Land use analysis of the 5 km buffer zone by IISc around BNP reflects the impact of urban expansion and status of forest in the periphery of BNP. Table 1-B reflects change in forest cover of BNP buffer region from 1973-2015. Mining and urban expansion has increased by over 2400 % and 1000% respectively (refer Table 1 B).

Additionally, both tables in annexure reveals desertification and fragmentation of forests, wherein there is a gradual decrease in moist deciduous forests and an increase in scrub land.

There is no doubt that rampant mining in the area is disturbing wildlife and causing pollution in the area. Response to RTI application filed by Namma Bengaluru Foundation (NBF) to the Deputy Conservator of Forests reveals that many mining operations were functioning well within 1 km of the safe zone and 10 km buffer zone. Additionally, in the minutes (Copy Encl) of the meeting between officials from the Forest Department and Mining and Geology Department held on 14 June 2018 reveals disturbances to movement of wildlife in the area due to explosion etc., Furthermore, mining companies operating around BNP have diverted the natural flow of water by dumping mining debris into streams contaminating the water.

On the bright side, pressure from citizens and experts forced the Mining and Geology Department in Karnataka to shut down numerous illegal quarrying and stone crushing units within the 1 km Safe Zone and 10 km buffer zone of Bannerghatta National Park. The effect of these closures has been tremendous, where within weeks of the closure, wildlife has been sighted in and around mining zones. Unfortunately, a smaller ESZ would result in re-establishment of mining in the region.

Additionally, there are numerous revenue villages within the buffer zones and agrarian communities have been affected by mining activities and man-animal conflict due to disturbances in the wildlife corridor. Such quarrying and crushing activities have been allowed to operate in the deemed ESZ of 10 km without the approval of the National Board of Wildlife (NBWL) in violation of the Orders of the Supreme Court in WP 460 of 2006. Further, in 2017 the Supreme Court has sought responses of States as to how ESZs have been reduced from 10 km to 100 mts. The Apex Court has observed that prima facie it appears to be an arbitrary exercise of power.



2. **Omission of key wildlife/elephant corridors:** - The MoEF's draft notification identifies BNP as a terminal point on the northern side of Mysore Elephant Reserve, with a migrating population of elephants adjacent to Thali Reserve Forest in Tamil Nadu which is contiguous with Cauvery Wildlife Sanctuary.

Previously, numerous NGOs and activists had raised apprehensions about the omission of crucial Karadikkal-Madeshwara elephant corridor, which connects Karadikkal State Forest and Madheshwara State Forest of BNP. This is listed in the Wildlife Trust of India's publication titled 'Right of Passage' which has been endorsed by the MoEF's Elephant Task Force.

Additionally, sighting of a wild tiger in BNP, with proof of its migration from Cauvery Wildlife Sanctuary further solidifies the need to protect these corridors. Therefore, the Government must prioritise safeguarding these crucial corridors by incorporating them into the ESZ. This will ease movement of all wildlife and also reduce man-elephant conflict in the region.

3. **Threats to the security of villagers due to the influence of the mining mafia:** - Mining around the ESZ is adversely affecting residents living around the park. It has reduced the quality of life of residents and is destroying the social fabric of village life in the area. A few media reports have highlighted instances of politically influential mine owners threatening residents who protest illegal mining. This has invariably created an environment of fear in the areas surrounding BNP.

Additionally, the notification published in June 2016 included 77 villages, almost all of which was proposed to be within the ESZ. The new notification however has arbitrarily decided to exclude all 77 villages within the ESZ. This exclusion unfortunately opens these villages to exploitation by the mining mafia and the only way to stop this is to finalise and implementing a robust policy that earmarks 268.96 sq kms as ESZ.

4. **No explanation in the reduction of ESZ:** - Lastly, the MoEF has failed to explain the reasons for reducing the area of ESZ in its notification, this is tantamount to lack of transparency from an institution that is accountable to public and citizens of India.

Reduction of ESZ due to grievances from inhabitants of villages in the park periphery is understandable but any reduction due to political pressure and lobbying by vested interests involved in developing industries, mining or any other prohibited activities listed in the notification cannot be tolerated.

The MoEF's latest proposal to reduce the ESZ is fundamentally flawed and lack transparency. It sets a precedent for the proliferation of industries and ecologically damaging industries which is otherwise prohibited in critical environment.

Lakhs of people inhabiting the areas surrounding area BNP have always lived in harmony with nature but threats due to urbanisation and mining has resulted in fragmentation and destruction of forest invariably leading straying on animals into agrarian lands leading to casualties on both sides.



The implementation of a larger ESZ with 268 sq km will help mitigate the effects of urbanisation and promote sustainable development in the region. It will ensure protection of the traditional agrarian life in villages and farms around the BNP and prevent fragmentation of forests which otherwise would lead to man-animal conflict.

We urge the MoEF to assess the situation and ensure that 268.96 sq km i.e the area stated in the draft notification from June 2016 is identified as ESZ. Any deviation from the earlier draft will not only impact residents and wildlife in and around the national park but its long-term effects will bear repercussions on Bengaluru city, which is on track of becoming an unliveable city.

Yours sincerely,

H. S. Doeswamy

Shri H S Doeswamy
Senior Freedom Fighter

Suresh NR

Suresh NR
Convener, United Bengaluru

Dr Sharachchandra Lele

Dr Sharachchandra Lele
Environmental Policy Expert, ATREE

Dr Harini Nagendra

Dr Harini Nagendra
Professor, Sustainability
Azim Premji University

Vijay Nishant

Vijay Nishant
Founder, project Vruksha Foundation

C. N. Kumar
(C. N. Kumar)

Shruti
(Shruti Nair)

Ajit N. Naik
(AJIT N. NAIK)

C. N. S. MUKUNDA
(C. N. S. MUKUNDA)

Gayathri Sen
(GAYATHRI SEN)

S. S. Raju

Phaniraj
(PHANIRAJ)

Arutha

Chaitanya S. Uferwas
(CHAITANYA S. UFERWAS)

M. Ram Chandra
(M. RAMACHANDRA)

Madhavi S. Rao
(MADHAVI SUBBAREDDY)

Usha. Dhanaraj
(USHA DHANARAJ)


Vinay Prakash
(VINAY PRAKASH)


Akshay Kumar M.S.
(AKSHAY KUMAR M.S.)

N.B.F.



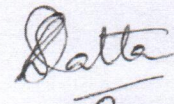
#UNITED
BENGALURU


Babu. 
BABU

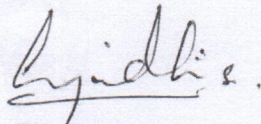
RAVENDRA NATH GURU 

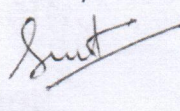
Valerie Pericho.

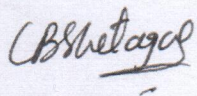
ved Prakash


SRISTI DATTA 


RAM BINKAR 


PRIMADARSHINI. S.K. 

Sujit Routray 

Chandrasekar B 


Bahubali Charate 



Deepak. H.R. 

Sumita Dyer 


A. Vekr Gr. Vekr

Vinod Kumar. IC Vinod.

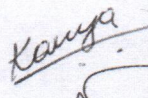
Akshata Jaiprakash 


Piyush Mahanirao 
Pune H.K. 


K. Jayarama Jayarama K

Manish Sharma 

Prashant Kr.

KAVYA 


ANUPAMA 

DOMINIC 

Janaki Regga


Mohan. D. T. vora

Siddh 

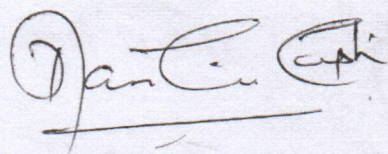
Jhawalakshi 

Bury (BASKARAN)


Cem (S. Sekar)

 (Prashant)

Mukut (Mukut)



IC Gupta





#UNITED
BENGALURU

	Naveen Xavier		Justin Joseph.
	G. Koteswarar.		Biju-k.
	Maria Fayasedam		Udit Singh
	Esha		Anil Chowdhury
	PRAJWAL		Suhassini S
	Radhakrishna		Gayatri G
	Kaveya		Amaruddin
	Aashish Jain		Roto Hongal
	PRIYANKA PAGAR		Senthil Kumar.
	Santhosh YVS		N. Saravathi (N. SARAVATHI)
	RAZEEL R		Krishna C (Krishna C)
	Sharabendra		LVLW Raji
	GRILL FRANK		HARISH L
	PARTH JOSHI		Harinika
	Shivani Mathur		Manoj
	Thirthankar Pal		Jayanti
	Sijand Kumar		R. Nagaraj
	HARIDASAN. P.P.		



Suresh Kumar .V S

HARIKUMAR V.R.

K. MADHAVI Kmadhavi

Suresh Kumar Suresh

P.S. Vilashini P.S. Vilashini

M. Ajaymanickam M. Ajay

Archana .P Arch

Prashant

Sobarinath Sobarinath

Abhishek

Abhishek Gupta A

Padma Acharay Padma

Tinu Raymohan TR

Anand Patil Anand

Pushpa .B.T Pushpa

Nagananda M Nagananda

About United Bengaluru:

Lakshman A

Prashant Kumar .K.P Prashant

GIRISH RAMKUMAR Girish

Bhaskar. Bhaskar

S. Jayabharathi S. Jayabharathi

Venkatesh .N V.N

Raghuramareddy. Ram

Dipak Chetty Dipak

Prakesh Acharay Prakesh

Richard Richard

Vidya Divakaran Vidya

Vinay Kumar .A.S Vinay

ARUN KUMAR. Arun

Himab Himab

Reddi Praveen Reddi Praveen

Praveen

Srinivas Srinivas

United Bengaluru – A Citizens' Watch Committee is a forum comprising of 1200 Resident Welfare Associations and Federations working in the areas of urban governance and environment. In its mission to Reclaim and Protect Bengaluru, United Bengaluru bring together citizens from all walks of life to work with authorities to address civic and governance issues.

Annexure: -

Year	1973		1989		1999		2009		2015	
Category	Ha	%	Ha	%	Ha	%	Ha	%	Ha	%
Dry Deciduous Forest	8966.2	34.4	9156.7	35.1	10442.5	40.1	10506.9	40.3	10600.5	40.7
Moist Deciduous Forest	13131	50.4	12253	47	8940.2	34.3	7879.9	30.2	7610.6	29.2
Grass / Scrub Forest	1003.6	3.9	1113.1	4.3	1603.9	6.2	1867.6	7.2	2001.6	7.7
Water	81	0.3	109.5	0.4	120.7	0.5	126	0.5	195.4	0.7
Horticulture	239.3	0.9	565	2.2	569.1	2.2	530.5	2	483.2	1.9
Agriculture	1985.4	7.6	1990.9	7.6	3021.8	11.6	3536.8	13.6	3532.5	13.6
Urban	26.4	0.1	123.7	0.5	291.5	1.1	302.2	1.2	420	1.6
Barren land	609.7	2.3	681.3	2.6	775.7	3	1043.8	4	907.3	3.5
Forest Plantations	9.3	0	57.6	0.2	74.8	0.3	163.1	0.6	195.5	0.8
Mining Area	0.5	0	0.5	0	211.6	0.8	95	0.4	105.4	0.4
Total Area	26051.87 (260.5 sq km)									

Table 1 A-Land use changes in BNP from 1973-2015 (Source IISc)

Year	1973		1989		1999		2009		2015	
Category	Ha	%	Ha	%	Ha	%	Ha	%	Ha	%
Dry Deciduous Forest	32415.6	26.6	31609.3	26	26433.6	21.7	24042.3	19.8	22729.9	18.7
Moist Deciduous Forest	31725.9	26.1	29694.3	24.4	25941.5	21.3	16916.1	13.9	16822.2	13.8
Grass / Scrub Forest	4876.8	4	4500.4	3.7	4914.4	4	8967.2	7.4	9254.2	7.6
Water	377.8	0.3	922.5	0.8	1170.8	1	1251.6	1	1834	1.5
Horticulture	10361.3	8.5	11768.4	9.7	12707.1	10.4	13470.5	11.1	13363.2	11
Agriculture	36027.9	29.6	37222.3	30.6	40053.5	32.9	44975.1	36.9	45613.8	37.5
Urban	490.6	0.4	581.6	0.5	1934.9	1.6	3216	2.6	5462.1	4.5
Barren Land	4461.8	3.7	4251.7	3.5	6833.9	5.6	6114.5	5	3536.6	2.9
Forest Plantations	921.4	0.8	1060.5	0.9	1011	0.8	1533.1	1.3	1566.3	1.3
Mining Area	61.8	0.1	109.9	0.1	720.3	0.6	1234.5	1	1538.7	1.3
Total Area	121720.9 (1217.20 sq km)									

Table 1 B - showing land use changes in BNP with 5km buffer during 1973-2015



ಉಪ ಅರಣ್ಯ ಸಂರಕ್ಷಣಾಧಿಕಾರಿಗಳ ಕಛೇರಿ, ಬನ್ನೇರುಘಟ್ಟ ರಾಷ್ಟ್ರೀಯ ಉದ್ಯಾನವನ, ಬೆಂಗಳೂರು - 560083

OFFICE OF THE DEPUTY CONSERVATOR OF FORESTS, BANNERGHATTA NATIONAL PARK, BENGALURU - 560 083

ದೂರವಾಣಿ: 08028429950

ಫ್ಯಾಕ್ಸ್ ನ.: 08028429366 ಇ ಮೇಲ್: dcfbnp83@gmail.com

ಸಂಖ್ಯೆ:ಎ5/ಮಾಹ/ಸಿಆರ್- /2018-19/381

ದಿನಾಂಕ:28.08.2018

ಗೆ.

ಶ್ರೀ.ಲಕ್ಷ್ಮೀಕಾಂತ. ಎಂ
ರಿಸರ್ಚ್ ಅಸೋಸಿಯೇಟ್
ನಮ್ಮ ಬೆಂಗಳೂರು ಪೌಂಡೇಷನ್
ನಂ.54, ರಿಚ್‌ಮಂಡ್ ರೋಡ್
ಬೆಂಗಳೂರು-560025

ವಿಷಯ : ಕರ್ನಾಟಕ ಮಾಹಿತಿ ಹಕ್ಕು ಅಧಿನಿಯಮ 2005 ರಡಿಯಲ್ಲಿ
ಮಾಹಿತಿಯನ್ನು ಒದಗಿಸುವ ಬಗ್ಗೆ.

ಉಲ್ಲೇಖ : ನಿಮ್ಮ ಅರ್ಜಿ ದಿನಾಂಕ:23.08.2018 ಐ.ಪಿ.ಓ ನಂ 45F 478949

ಮೇಲ್ಕಂಡ ವಿಷಯ ಹಾಗೂ ಉಲ್ಲೇಖ ಪತ್ರಕ್ಕೆ ಸಂಬಂಧಿಸಿದಂತೆ, ಕರ್ನಾಟಕ ಮಾಹಿತಿ ಹಕ್ಕು
ಅಧಿನಿಯಮ 2005 ರಡಿಯಲ್ಲಿ ಮಾಹಿತಿಯನ್ನು ಕೋರಿರುವುದರಿಂದ ಸದರಿ ಮಾಹಿತಿಯನ್ನು ಈ
ಪತ್ರದೊಂದಿಗೆ ಲಗತ್ತಿಸಿ ಕಳುಹಿಸಲಾಗಿದೆ.

ಉಪ ಅರಣ್ಯ ಸಂರಕ್ಷಣಾಧಿಕಾರಿ,
ಬನ್ನೇರುಘಟ್ಟ ರಾಷ್ಟ್ರೀಯ ಉದ್ಯಾನವನ,
ಬೆಂಗಳೂರು.

ದಿನಾಂಕ:14.06.2018 ರಂದು ಪೂರ್ವಾಪ್ನ 11.00 ಗಂಟೆಗೆ ಬನ್ನೇರುಘಟ್ಟ ರಾಷ್ಟ್ರೀಯ ಉದ್ಯಾನವನ ವಿಭಾಗ
ಫೈಲಿಯಲ್ಲಿ ನಡೆಸಿದ ವಲಯ ಅರಣ್ಯಾಧಿಕಾರಿಗಳ ಹಾಗೂ ಗಣಿ ಮತ್ತು ಭೂ ವಿಜ್ಞಾನ ಇಲಾಖೆಯ ಸಭಾ
ನಡವಳಿಗಳು.

ಸಭೆಗೆ ಹಾಜರಿದ್ದವರು

ಪ್ರಿಯತಮರು

1. ಸುರೇಶ್.ಆರ್
ಉಪ ಅರಣ್ಯ ಸಂರಕ್ಷಣಾಧಿಕಾರಿ(ಪ್ರಭಾರ)
ಬನ್ನೇರುಘಟ್ಟ ರಾಷ್ಟ್ರೀಯ ಉದ್ಯಾನವನ, ಬೆಂಗಳೂರು
2. ದ್ವಿತೀಯ. ಈ.ಸಿ
ಹಿರಿಯ ಭೂ ವಿಜ್ಞಾನಿಗಳು
ಗಣಿ ಮತ್ತು ಭೂ ವಿಜ್ಞಾನ ಇಲಾಖೆ
ಬೆಂಗಳೂರು ದಕ್ಷಿಣ, ವಿಶ್ವೇಶ್ವರಯ್ಯ ಗೋಪುರ
ಬೆಂಗಳೂರು
3. ಚಿದಂಬರಂ. ಟಿ.ಪಿ
ಭೂ ವಿಜ್ಞಾನಿಗಳು
ಗಣಿ ಮತ್ತು ಭೂ ವಿಜ್ಞಾನ ಇಲಾಖೆ
ಬೆಂಗಳೂರು ದಕ್ಷಿಣ, ವಿಶ್ವೇಶ್ವರಯ್ಯ ಗೋಪುರ
ಬೆಂಗಳೂರು
4. ದಿಲೀಪ್ ಕುಮಾರ್.ವಿ.ಜೆ
ಭೂ ವಿಜ್ಞಾನಿಗಳು
ಗಣಿ ಮತ್ತು ಭೂ ವಿಜ್ಞಾನ ಇಲಾಖೆ
ಬೆಂಗಳೂರು ದಕ್ಷಿಣ, ವಿಶ್ವೇಶ್ವರಯ್ಯ ಗೋಪುರ
ಬೆಂಗಳೂರು
5. ಟಿ.ಆರ್. ಚಂದ್ರಶೇಖರ್
ಸಹಾಯಕ ಇಂಜಿನಿಯರ್
ಗಣಿ ಮತ್ತು ಭೂ ವಿಜ್ಞಾನ ಇಲಾಖೆ
ಬೆಂಗಳೂರು ದಕ್ಷಿಣ, ವಿಶ್ವೇಶ್ವರಯ್ಯ ಗೋಪುರ
ಬೆಂಗಳೂರು
6. ಎ. ಗಣೇಶ್
ವಲಯ ಅರಣ್ಯಾಧಿಕಾರಿ
ಪನ್ನಜೀವಿ ವಲಯ
ಬನ್ನೇರುಘಟ್ಟ
7. ರವಿಕೀರ್ತಿ.ಕೆ.ಎನ್
ವಲಯ ಅರಣ್ಯಾಧಿಕಾರಿ
ಪನ್ನಜೀವಿ ವಲಯ
ಆನೇಕಲ್
8. ಮಹಮದ್ ಮುನ್ಸೂರ್
ವಲಯ ಅರಣ್ಯಾಧಿಕಾರಿ
ಪನ್ನಜೀವಿ ವಲಯ
ವಾರೋಹ

24/6/18
LETTER RECEIVED
Dept. of Mines & Geology
Bangalore - 1

photo copy attached

ಬನ್ನೇರುಘಟ್ಟ (ಖನಿಜ) ಕುರಿತು
ಗಣಿ ಮತ್ತು ಭೂವಿಜ್ಞಾನ ಇಲಾಖೆ
ಬೆಂಗಳೂರು ದಕ್ಷಿಣ, 13ನೇ ಮಹಡಿ
ಆರ್. ವಿಶ್ವೇಶ್ವರಯ್ಯ ಗೋಪುರ
24.06.18
ಜಿ. ಆರ್. ಅಂಬೇಡ್ಕರ್ ವೀಡಿಯೋ
ಕೋಣೆ - 50000000

ಉಪ ಅರಣ್ಯ ಸಂರಕ್ಷಣಾಧಿಕಾರಿಗಳು
ಬನ್ನೇರುಘಟ್ಟ ರಾಷ್ಟ್ರೀಯ ಉದ್ಯಾನವನ,
ಕಲ್ಲೇರಿ, ಬೆಂಗಳೂರು - 83

9. ಟಿ.ಎಂ.ರವಿಕುಮಾರ್
ವಲಯ ಅರಣ್ಯಾಧಿಕಾರಿ
ವನ್ಯಜೀವಿ ವಲಯ
ಕೋಡಿಹಳ್ಳಿ

ಸಭೆಯ ಅಧ್ಯಕ್ಷತೆ ವಹಿಸಿದ್ದ ಶ್ರೀ.ಸುರೇಶ್.ಆರ್. ಉಪ ಅರಣ್ಯ ಸಂರಕ್ಷಣಾಧಿಕಾರಿ (ಪ್ರಭಾರ) ರವರು ಮೇಲ್ಕಂಡ ಗಣಿ ಮತ್ತು ಭೂ ವಿಜ್ಞಾನ ಇಲಾಖೆ ಅಧಿಕಾರಿಗಳನ್ನು ಹಾಗೂ ವಲಯ ಅರಣ್ಯಾಧಿಕಾರಿಗಳನ್ನು ಮತ್ತು ಕಛೇರಿ ಆಡಳಿತ ಸಿಬ್ಬಂದಿಯನ್ನು ಸಭೆಗೆ ಆಹ್ವಾನಿಸುತ್ತಾ ಈ ಕೆಳಕಂಡ ವಿಷಯಗಳ ಬಗ್ಗೆ ಸಭೆಯಲ್ಲಿ ವಲಯವಾರು ಚರ್ಚಿಸಲಾಯಿತು.

1. ಬನ್ನೇರುಘಟ್ಟ ವನ್ಯಜೀವಿ ವಲಯ

ಬನ್ನೇರುಘಟ್ಟ ವನ್ಯಜೀವಿ ವಲಯದ ಮಹಾಂತಲಿಂಗಾಪುರದಲ್ಲಿ ಈ ಕೆಳಕಂಡಂತೆ 13 ಸಂಖ್ಯೆ ಸ್ಟೋನ್ ಕ್ವಾರಿಗಳು ಹಾಗೂ 7 ಸಂಖ್ಯೆ ಸ್ಟೋನ್ ಕ್ರಷರ್ ನಡೆಯುತ್ತಿರುವುದರಿಂದ ಗಣಿ ಮತ್ತು ಭೂ ವಿಜ್ಞಾನ ಇಲಾಖೆಯವರೊಂದಿಗೆ ಸಭೆಯಲ್ಲಿ ಚರ್ಚಿಸಲಾಯಿತು.

ಕ್ರಮ ಸಂಖ್ಯೆ	ಗಣಿ ಹೆಸರು	ಗಣಿ ಗುತ್ತಿಗೆ ಸಂಖ್ಯೆ
1	ಗೌರಮ್ಮ (ಮುರುಡೇಶ್ವರ) ಆರ್‌ಎನ್‌ಎಸ್	
2	ವೈಷ್ಣವ ಸ್ಟೋನ್ ಕ್ರಷರ್	785
3	ಎ. ಅಮರ್‌ನಾಥ್	747
4	M/s ಬೈರವೇಶ್ವರ ಸ್ಟೋನ್ ಕ್ರಷರ್ ಪ್ರೈವೇಟ್ ಲಿಮಿಟೆಡ್ ಅಮರ್‌ನಾಥ್	Form -C License for stone crusher BUD/BET/BAG/OWN/INS-151/2014-15,
5	ಎಸ್‌ಎಲ್‌ವಿ (ಮಂಜೇಶ್) (ಸ್ಟೋನ್ ಕ್ವಾರಿ)	495
6	ನಾಗರಾಜು (ಸ್ಟೋನ್ ಕ್ವಾರಿ)	710
7	ಎ. ಅಮರ್‌ನಾಥ್ (ಸ್ಟೋನ್ ಕ್ವಾರಿ)	748
8	ಜಯಮ್ಮ (ಸ್ಟೋನ್ ಕ್ವಾರಿ)	377
9	ಶ್ರೀ ವಿ ಮುನಿರಾಜು (ಸ್ಟೋನ್ ಕ್ವಾರಿ)	ಜಿಎಸ್-082
10	ಶ್ರೀ ವಿ ಮುನಿರಾಜು	793
11	ಎಂ ನಾಗರಾಜು (ಸ್ಟೋನ್ ಕ್ವಾರಿ)	676
12	ಜಯಮ್ಮ (ಸ್ಟೋನ್ ಕ್ವಾರಿ)	629
13	ಎಂ ನಾರಾಯಣಸ್ವಾಮಿ (ಸ್ಟೋನ್ ಕ್ವಾರಿ)	626

ಕ್ರಮ ಸಂಖ್ಯೆ	ಕ್ರಷರ್ ಹೆಸರು	ಸರ್ವೆ ನಂ
1	ರಾಜರಾಜೇಶ್ವರಿ	56
2	ಎಸ್‌ಎಲ್‌ವಿ	47
3	ಆರ್‌ಎನ್‌ಎಸ್	47
4	ವೈಷ್ಣವ ಸ್ಟೋನ್ ಕ್ರಷರ್	47
5	ಬಾಬು	16/5
6	ರವಿಮಠ್	16/1

Photo copy Attached

ಉಪ ಅರಣ್ಯ ಸಂರಕ್ಷಣಾಧಿಕಾರಿಗಳು
ಬನ್ನೇರುಘಟ್ಟ ರಾಷ್ಟ್ರೀಯ ಉದ್ಯಾನವನ,
ಕಲ್ಲೇರಿ, ಬೆಂಗಳೂರು - 83

ಮೇಲ್ಕಂಡ ಕಲ್ಲು ಗಣಿ ಗುತ್ತಿಗೆಗಳ ಕ್ರಮ ಸಂಖ್ಯೆ 1). ಗೌರಮ್ಮ (ಮುರುಡೇಶ್ವರ) ಆರ್‌ಎನ್‌ಎಸ್, 2) ವೈಷ್ಣವಿ ಸ್ಟೋನ್ ಕ್ರಷರ್, 3) ಎ.ಅಮರ್‌ನಾಥ್ ಕಲ್ಲು ಗಣಿಗಳು ಬನ್ನೇರುಘಟ್ಟ ರಾಷ್ಟ್ರೀಯ ಉದ್ಯಾನವನ ಗಡಿಯಿಂದ ಸುಮಾರು 1 ಕಿ.ಮಿ ಸುರಕ್ಷಿತ ವಲಯದಲ್ಲಿ ಬರುತ್ತಿದ್ದು ಇನ್ನೂಳಿದ ಕ್ರಮ ಸಂಖ್ಯೆ (4) ರಿಂದ (13)ರ ವರೆಗಿನ ಕಲ್ಲುಗಣಿಗಳು ಬನ್ನೇರುಘಟ್ಟ ರಾಷ್ಟ್ರೀಯ ಉದ್ಯಾನವನವು ಗಡಿ ಭಾಗದಿಂದ Default 10 ಕಿ.ಮೀ. ವ್ಯಾಪ್ತಿಯ ಪರಿಸರ ಸೂಕ್ಷ್ಮ ವಲಯವನ್ನು ಹೊಂದಿದ್ದು, ಸದರಿ ವ್ಯಾಪ್ತಿಯಲ್ಲಿ ಗಣಿಗಾರಿಕೆ ಕೈಗೊಳ್ಳಬೇಕಾದಲ್ಲಿ ಘನ ಸರ್ವೋಚ್ಚ ನ್ಯಾಯಾಲಯದಲ್ಲಿ ದಾಖಲಾದ ಪ್ರಕರಣ W/P (Civil) No.460/2004 ರ ಗೋವಾ ಫೌಂಡೇಷನ್ V/S ಯೂನಿಯನ್ ಆಫ್ ಇಂಡಿಯಾ ದಿನಾಂಕ: 04.02.2006ರ ಆದೇಶದಂತೆ ಸಕ್ಷಮ ಪ್ರಾಧಿಕಾರದಿಂದ Environmental Clearance ಪಡೆದು ನಂತರ ಅಂತಹ ಪ್ರಸ್ತಾವನೆಗಳನ್ನು ರಾಷ್ಟ್ರೀಯ ವನ್ಯಜೀವಿ ಮಂಡಳಿ (National Board for Wildlife) ಯ ಮುಂದೆ ಮಂಡಿಸಿ ಅನುಮೋದನೆಯನ್ನು ಪಡೆಯಬೇಕಾಗಿರುತ್ತದೆ. ಆದ್ದರಿಂದ ಮೇಲ್ಕಂಡ ಕ್ರಮ ಸಂಖ್ಯೆ (1) ರಿಂದ (13) ಕಲ್ಲುಗಣಿಗಳು ಮತ್ತು 7 ಸಂಖ್ಯೆ ಕ್ರಷರ್‌ಗಳು ರಾಷ್ಟ್ರೀಯ ವನ್ಯಜೀವಿ ಮಂಡಳಿ (National Board for Wildlife) ರವರಿಂದ ಗಣಿಗಾರಿಕೆಯನ್ನು ನಡೆಸುವ ಬಗ್ಗೆ ಅನುಮತಿಯನ್ನು ಪಡೆಯದೆ ಇರುವುದರಿಂದ ಹಾಗೂ ಸದರಿ ಪ್ರದೇಶದಲ್ಲಿ ಯಾವುದೇ ಗಣಿಗಾರಿಕೆಯನ್ನು ನಿಷೇಧಿಸಲಾಗಿರುವುದರಿಂದ ಸದರಿ ಮೇಲ್ಕಂಡ ಗುತ್ತಿಗೆ ಪರವಾನಗಿಯನ್ನು ರದ್ದುಗೊಳಿಸಬೇಕೆಂದು ಸಭೆಯಲ್ಲಿ ಹಾಜರಿದ್ದ ಗಣಿ ಮತ್ತು ಭೂ ವಿಜ್ಞಾನ ಅಧಿಕಾರಿಗಳಿಗೆ ವಲಯ ಅರಣ್ಯಾಧಿಕಾರಿ, ಬನ್ನೇರುಘಟ್ಟ ವನ್ಯಜೀವಿ ವಲಯ, ಬನ್ನೇರುಘಟ್ಟ ರವರು ತಿಳಿಸಿದರು.

ಇದಕ್ಕೆ ಭೂ ವಿಜ್ಞಾನ ಇಲಾಖೆ ಅಧಿಕಾರಿಗಳು ಕೇಂದ್ರ ಸರ್ಕಾರದ ಪರಿಸರ ಮತ್ತು ಅರಣ್ಯ ಸಚಿವಾಲಯದಿಂದ ಹೊರಡಿಸಿರುವಂತಹ ಮಾರ್ಗಸೂಚಿಯ ಅನ್ವಯ ಬನ್ನೇರುಘಟ್ಟ ರಾಷ್ಟ್ರೀಯ ಉದ್ಯಾನವನದ ಪರಿಸರ ಸೂಕ್ಷ್ಮ ವಲಯದ ಕರಡು ಪ್ರತಿಯು (Draft Notification) ಅನುಮತಿಗಾಗಿ ಕೇಂದ್ರ ಸರ್ಕಾರಕ್ಕೆ ಹೋಗಿದ್ದು ಇನ್ನೂ ಅಂತಿಮ ಅಧಿಸೂಚನೆ ಹೊರಡಿಸಿರುವುದಿಲ್ಲವೆಂದು ತಿಳಿಸಿರುತ್ತಾರೆ ಇದರಿಂದಾಗಿ ಈಗಾಗಲೇ 10 ಕಿ.ಮೀ ಸೂಕ್ಷ್ಮ ವಲಯದ ಒಳಗೆ ಇರುವಂತಹ ಕಲ್ಲು ಗಣಿ ಗುತ್ತಿಗೆ ಪರವಾನಗಿಯನ್ನು ರದ್ದುಪಡಿಸಿದಲ್ಲಿ ಸದರಿಯವರು ನ್ಯಾಯಾಲಯದ ಮೊರೆ ಹೋಗುತ್ತಾರೆಂದು ತಿಳಿಸಿರುತ್ತಾರೆ. ಆದ್ದರಿಂದ ಸದರಿ ಕಲ್ಲು ಗಣಿ ಗುತ್ತಿಗೆ ಪರವಾನಗಿಯನ್ನು ಅಮಾನತ್ತಿನಲ್ಲಿಟ್ಟು, ಕಂದಾಯ ಇಲಾಖೆ, ಅರಣ್ಯ ಇಲಾಖೆ ಹಾಗೂ ಭೂ ವಿಜ್ಞಾನ ಇಲಾಖೆ ಅಧಿಕಾರಿಗಳು ಜಂಟಿ ಸರ್ವೆ ನಡೆಸಿ ಮುಂದಿನ ಕ್ರಮ ತೆಗೆದುಕೊಳ್ಳಲು ಮೇಲಾಧಿಕಾರಿಗಳಿಗೆ ವರದಿ ಮಾಡಬೇಕೆಂದು ಸಭೆಯಲ್ಲಿದ್ದ ಗಣಿ ಮತ್ತು ಭೂ ವಿಜ್ಞಾನ ಇಲಾಖಾ ಅಧಿಕಾರಿಗಳು ಮತ್ತು ಉಪ ಅರಣ್ಯ ಸಂರಕ್ಷಣಾಧಿಕಾರಿ, ಬನ್ನೇರುಘಟ್ಟ ರಾಷ್ಟ್ರೀಯ ಉದ್ಯಾನವನ ರವರು ಸಭೆಯಲ್ಲಿ ತಿರ್ಮಾನ ಕೈಗೊಂಡಿರುತ್ತಾರೆ.

2. ಹಾರೋಹಳ್ಳಿ ವನ್ಯಜೀವಿ ವಲಯ

ಹಾರೋಹಳ್ಳಿ ವನ್ಯಜೀವಿ ವಲಯದಲ್ಲಿ ಶಿವನಹಳ್ಳಿ ಗ್ರಾಮದ ಸರ್ವೆ ನಂ.69 ಮತ್ತು 10 ರಲ್ಲಿನ ಕೆಳಕಂಡ ಕಲ್ಲು ಗಣಿ ಮತ್ತು ಕ್ರಷರ್‌ಗಳು ನಡೆಯುತ್ತಿರುತ್ತವೆ.

ಕ್ರ. ಸಂ	ಗಣಿ ಹೆಸರು	ಗಣಿ ಗುತ್ತಿಗೆ ಸಂಖ್ಯೆ
1	ಮೆ ಕುಶಾಲ್ ಕ್ರಷರ್	599
2	ಮೆ ಕುಶಾಲ್ ಕ್ರಷರ್	600
3	ಮೆ ಕುಶಾಲ್ ಕ್ರಷರ್	601
4	ಆರ್.ಡಿ ಸುರೇಶ್	608
5	ಮೆ ಪರಮೇಶ್ವರ ಸ್ಟೋನ್ ಕ್ರಶರ್	597
6	ಶ್ರೀ ಡಿ ಶಂಕರ್	494

(ಮು.ರ.ನಂ.69)

9. ಬಿ.ಎಂ.ರವಿಕುಮಾರ್
ವಲಯ ಅರಣ್ಯಾಧಿಕಾರಿ
ವನ್ಯಜೀವಿ ವಲಯ
ಕೋಡಿಹಳ್ಳಿ

ಸಭೆಯ ಅಧ್ಯಕ್ಷತೆ ವಹಿಸಿದ್ದ ಶ್ರೀ.ಸುರೇಶ್.ಆರ್, ಉಪ ಅರಣ್ಯ ಸಂರಕ್ಷಣಾಧಿಕಾರಿ (ಪ್ರಭಾರ) ರವರು ಮೇಲ್ಕಂಡ ಗಣಿ ಮತ್ತು ಭೂ ವಿಜ್ಞಾನ ಇಲಾಖೆ ಅಧಿಕಾರಿಗಳನ್ನು ಹಾಗೂ ವಲಯ ಅರಣ್ಯಾಧಿಕಾರಿಗಳನ್ನು ಮತ್ತು ಕಛೇರಿ ಆಡಳಿತ ಸಿಬ್ಬಂದಿಯನ್ನು ಸಭೆಗೆ ಆಹ್ವಾನಿಸುತ್ತಾ ಈ ಕೆಳಕಂಡ ವಿಷಯಗಳ ಬಗ್ಗೆ ಸಭೆಯಲ್ಲಿ ವಲಯವಾರು ಚರ್ಚಿಸಲಾಯಿತು.

1. ಬನ್ನೇರುಘಟ್ಟ ವನ್ಯಜೀವಿ ವಲಯ

ಬನ್ನೇರುಘಟ್ಟ ವನ್ಯಜೀವಿ ವಲಯದ ಮಹಾಂತಲಿಂಗಾಪುರದಲ್ಲಿ ಈ ಕೆಳಕಂಡಂತೆ 13 ಸಂಖ್ಯೆ ಸ್ಟೋನ್ ಕ್ವಾರಿಗಳು ಹಾಗೂ 7 ಸಂಖ್ಯೆ ಸ್ಟೋನ್ ಕ್ರಷರ್ ನಡೆಯುತ್ತಿರುವುದು ಗಣಿ ಮತ್ತು ಭೂ ವಿಜ್ಞಾನ ಇಲಾಖೆಯವರೊಂದಿಗೆ ಸಭೆಯಲ್ಲಿ ಚರ್ಚಿಸಲಾಯಿತು.

ಕ್ರಮ ಸಂಖ್ಯೆ	ಗಣಿ ಹೆಸರು	ಗಣಿ ಗುತ್ತಿಗೆ ಸಂಖ್ಯೆ
1	ಗೌರಮ್ಮ (ಮುರುಡೇಶ್ವರ) ಆರ್.ಎನ್.ಎಸ್	
2	ವೈಷ್ಣವಿ ಸ್ಟೋನ್ ಕ್ರಷರ್	785
3	ಎ. ಅಮರ್‌ನಾಥ್	747
4	M/s ಬೈರವೇಶ್ವರ ಸ್ಟೋನ್ ಕ್ರಷರ್ ಪ್ರೊಪ್ರೀಟರ್: ಅಮರ್‌ನಾಥ್	Form -C License for stone crusher BUD/BET/BAG/OWN/INS-151/2014- 15,
5	ಎಸ್.ಎಲ್.ವಿ (ಮಂಜೇಶ್) (ಸ್ಟೋನ್ ಕ್ವಾರಿ)	495
6	ನಾಗರಾಜು (ಸ್ಟೋನ್ ಕ್ವಾರಿ)	710
7	ಎ. ಅಮರ್‌ನಾಥ್ (ಸ್ಟೋನ್ ಕ್ವಾರಿ)	748
8	ಜಯಮ್ಮ (ಸ್ಟೋನ್ ಕ್ವಾರಿ)	377
9	ಶ್ರೀ ವಿ ಮುನಿರಾಜು (ಸ್ಟೋನ್ ಕ್ವಾರಿ)	ಜಿಎಸ್-082
10	ಶ್ರೀ ವಿ ಮುನಿರಾಜು	793
11	ಎಂ ನಾಗರಾಜ (ಸ್ಟೋನ್ ಕ್ವಾರಿ)	676
12	ಜಯಮ್ಮ (ಸ್ಟೋನ್ ಕ್ವಾರಿ)	629
13	ಎಂ ನಾರಾಯಣಸ್ವಾಮಿ (ಸ್ಟೋನ್ ಕ್ವಾರಿ)	626

ಕ್ರಮ ಸಂಖ್ಯೆ	ಕ್ರಷರ್ ಹೆಸರು	ಸರ್ವೆ ನಂ
1	ರಾಜರಾಜೇಶ್ವರಿ	56
2	ಎಸ್.ಎಲ್.ಎ	47
3	ಆರ್.ಎನ್.ಎಸ್	47
4	ವೈಷ್ಣವಿ ಸ್ಟೋನ್ ಕ್ರಷರ್	47
5	ದೀಪಾ	16/5
6	ವಿ.ಎಂ.ಎಸ್	16/3

Photo copy Attached

ಉಪ ಅರಣ್ಯ ಸಂರಕ್ಷಣಾಧಿಕಾರಿಗಳು
ಬನ್ನೇರುಘಟ್ಟ ರಾಷ್ಟ್ರೀಯ ಉದ್ಯಾನವನ,
ಕಲ್ಲೇರಿ, ಬೆಂಗಳೂರು - 83

ಶಿವನಹಳ್ಳಿ ಗ್ರಾಮದ ಕುಶಲ್ ಕ್ರಷರ್ ಎಂಬುವವರಿಗೆ ಸೇರಿದ 3 ಸಂಖ್ಯೆಗಳ ಗಣಿ ಗುತ್ತಿಗೆ ಸಂಖ್ಯೆ: 599,600,601 ರ ಗಣಿ ಗುತ್ತಿಗೆ ಪ್ರದೇಶದ ಭಾಗಶಃ ಪ್ರದೇಶವು ಸುರಕ್ಷಿತ ವಲಯದ 1 ಕಿ.ಮೀ ವ್ಯಾಪ್ತಿಗೆ ಒಳಪಟ್ಟಿರುತ್ತದೆ. ಶ್ರೀ ಆರ್.ಡಿ ಸುರೇಶ್ ರವರಿಗೆ ಸೇರಿದ ಗಣಿ ಗುತ್ತಿಗೆ ಸಂಖ್ಯೆ 608 ರ ಗಣಿ ಗುತ್ತಿಗೆ ಹಾಗೂ ಮೆ|| ಪರಮೇಶ್ವರ ಸ್ಟೋನ್ ಕ್ರಷರ್ ರವರಿಗೆ ಸೇರಿದ ಗಣಿ ಗುತ್ತಿಗೆ ಸಂಖ್ಯೆ 597 ರ ಕ್ರಷರ್ ಯಂತ್ರವು ಬನ್ನೇರುಘಟ್ಟ ರಾಷ್ಟ್ರೀಯ ಉದ್ಯಾನವನದ ಸುರಕ್ಷಿತ ವಲಯದ 10 ಕಿ.ಮೀ ಒಳಗೆ ಬರುತ್ತದೆ ಎಂದು ಹಾಗೂ ಕಂಕರ್ ಕಲ್ಲು ಗಣಿ ಗುತ್ತಿಗೆ ರವರಿಗೆ ಸೇರಿದ ಗಣಿ ಗುತ್ತಿಗೆ ಸಂಖ್ಯೆ 494 ನಕ್ಷೆಯ ಪ್ರಕಾರ ಜಿ.ಪಿ.ಎಸ್ ರೀಡಿಂಗ್ 1 ಕಿ.ಮಿ 'Safe Zone' ಒಳಗಡೆ ಬರುತ್ತದೆಯೆಂದು ವಲಯ ಅರಣ್ಯಾಧಿಕಾರಿ, ಹಾರೋಹಳ್ಳಿ ವನ್ಯಜೀವಿ ವಲಯ, ಹಾರೋಹಳ್ಳಿ ರವರು ತಿಳಿಸಿದರು. ಜಂಟಿ ಸರ್ವೆ ಮಾಡಿ ಸರಿಯಾಗಿ ನಕ್ಷೆ ಮತ್ತು ಜಿ.ಪಿ.ಎಸ್ ರೀಡಿಂಗ್ ಅನ್ನು ಗುರುತಿಸಿ ತಿದ್ದುಪಡಿ (corrigendum) ಆದೇಶವನ್ನು ನೀಡುವುದಾಗಿ ತಿಳಿಸಿದರು. ವಲಯ ಅರಣ್ಯಾಧಿಕಾರಿಗಳು ಈಗಾಗಲೇ ಸಲ್ಲಿಸಿರುವ ಮೋಜಣಿ ನಕಾಶೆಯಲ್ಲಿ ಹಾಲಿ ಗುತ್ತಿಗೆ ನಕಾಶೆಯಲ್ಲಿರುವ ಜಿ.ಪಿ.ಎಸ್ ರೀಡಿಂಗ್‌ನಂತೆ ಗುರುತಿಸಿಕೊಡಲು ಕೋರಿದರು.

ಇದಕ್ಕೆ ಸಭೆಯಲ್ಲಿ ಹಾಜರಿದ್ದ ಉಪ ಅರಣ್ಯ ಸಂರಕ್ಷಣಾಧಿಕಾರಿಗಳು ಹಾಗೂ ಭೂ ವಿಜ್ಞಾನ ಅಧಿಕಾರಿಗಳು ಈಗಾಗಲೇ ಕೆಲವು ಕಲ್ಲು ಗಣಿ ಹಾಗೂ ಕ್ರಾಷರ್ ಗಳನ್ನು ಆಮಾನತ್ತು ಪಡಿಸಿದ್ದು ಸದರಿ 6 ಕಲ್ಲು ಗಣಿ ಮತ್ತು ಕ್ರಾಷರ್‌ಗಳ ಗುತ್ತಿಗೆಗೆ ಸಂಬಂಧಿಸಿದ ಸ್ಥಳವನ್ನು ಕಂದಾಯ ಇಲಾಖೆ, ಅರಣ್ಯ ಇಲಾಖೆ ಹಾಗೂ ಭೂ ವಿಜ್ಞಾನ ಇಲಾಖೆ ಅಧಿಕಾರಿಗಳು ಜಂಟಿ ಸರ್ವೆ ನಡೆಸಿ ಮುಂದಿನ ಕ್ರಮ ತೆಗೆದುಕೊಳ್ಳಲು ಮೇಲಾಧಿಕಾರಿಗಳಿಗೆ ವರದಿ ಮಾಡಬೇಕೆಂದು ಸಭೆಯಲ್ಲಿದ್ದ ಗಣಿ ಮತ್ತು ಭೂ ವಿಜ್ಞಾನ ಇಲಾಖಾ ಅಧಿಕಾರಿಗಳು ಮತ್ತು ಉಪ ಅರಣ್ಯ ಸಂರಕ್ಷಣಾಧಿಕಾರಿ, ಬನ್ನೇರುಘಟ್ಟ ರಾಷ್ಟ್ರೀಯ ಉದ್ಯಾನವನ ರವರು ಸಭೆಯಲ್ಲಿ ತಿರ್ಮಾನ ಕೈಗೊಂಡಿರುತ್ತಾರೆ.

3. ಆನೇಕಲ್ ವನ್ಯಜೀವಿ ವಲಯ

ಆನೇಕಲ್ ವನ್ಯಜೀವಿ ವಲಯದ ತಮ್ಮನಾಯಕನಹಳ್ಳಿ ಗ್ರಾಮದ ಸರ್ವೆ ನಂ:23 ಮತ್ತು 177 ರಲ್ಲಿ 10 ಕಲ್ಲು ಗಣಿಗಳು ಹಾಗೂ ಜಲ್ಲಿ ಮತ್ತು ಎಂ ಸ್ಟಾಂಡ್ ಕ್ರಷರ್‌ಗಳು 8 ಸಂಖ್ಯೆಯಿರುತ್ತದೆ.

ಕ್ರ. ಸಂ	ಗಣಿ ಹೆಸರು	ಗಣಿ ಗುತ್ತಿಗೆ ಸಂಖ್ಯೆ
1	ಮೆ ಎಸ್.ಎಲ್.ವಿ. ಎಂಟರ್‌ಪ್ರೈಸಸ್	765
2	ಶ್ರೀ ಜಿ.ವಿ. ಶಿವರಾಮರೆಡ್ಡಿ	650
3	ಮೆ ಜಿ.ಟಿ.ಬಿ ಎಂಟರ್‌ಪ್ರೈಸಸ್	621
4	ಮೆ ಜಿ.ಟಿ.ಬಿ ಎಂಟರ್‌ಪ್ರೈಸಸ್	622
5	ಮೆ ಜಿ.ಟಿ.ಬಿ ಎಂಟರ್‌ಪ್ರೈಸಸ್	623
6	ಜಿ.ಎ. ಚಂದ್ರಶೇಖರ್	592
7	ಮೆ ಶ್ರೀಚಕ್ರ ಇಂಜಿನಿಯರಿಂಗ್ ಎಂಟರ್‌ಪ್ರೈಸಸ್	625
8	ಮೆ ಶ್ರೀಚಕ್ರ ಇಂಜಿನಿಯರಿಂಗ್ ಎಂಟರ್‌ಪ್ರೈಸಸ್	634
9	ಶ್ರೀ ವಿ ಮುನಿರಾಜು	797
10	ಮೆ ಜಿ.ಟಿ.ಬಿ ಎಂಟರ್‌ಪ್ರೈಸಸ್ (ಉಮೇಶ್)	775

ಕ್ರ. ಸಂ	ಗಣಿ ಕ್ರಷರ್ ಹೆಸರು	ಸರ್ವೆ ನಂ
1	ತಮರ ಪೈಪ್ಲೈ & ಮಿಷನ್	23
2	ಶ್ರೀಚಕ್ರ ಇಂಜಿನಿಯರಿಂಗ್ ಎಂಟರ್‌ಪ್ರೈಸಸ್	23
3	ಶ್ರೀಚಕ್ರ ಇಂಜಿನಿಯರಿಂಗ್	77
4	ಜಿ.ಪಿ.ಎಸ್ ಎಂಟರ್‌ಪ್ರೈಸಸ್	77

Photo copy ATTACHED
ಮುಖ್ಯ
ಉಪ ಅರಣ್ಯ ಸಂರಕ್ಷಣಾಧಿಕಾರಿಗಳು
ಬನ್ನೇರುಘಟ್ಟ ರಾಷ್ಟ್ರೀಯ ಉದ್ಯಾನವನ,
ಕಲ್ಲೇರಿ, ಬೆಂಗಳೂರು - 83

5	ವೆಂಚುರ ಮೈನಿಂಗ್	23
6	ಎಂಎಸ್‌ಆರ್ ಅಸೋಸಿಯೇಟ್ಸ್	23
7	ಪಿಎಸ್‌ಆರ್ ಅಸೋಸಿಯೇಟ್ಸ್	23
8	ಯಶ್‌ಪಾಲ್ ಇನ್‌ಫ್ರಾಸ್ಟ್ರಕ್ಚರ್	23

ಆನೇಕಲ್ ವನ್ಯಜೀವಿ ವಲಯದ ವಲಯ ಅರಣ್ಯಾಧಿಕಾರಿಯಾದ ಶ್ರೀ.ರವಿಕೀರ್ತಿ.ಕೆ.ಎನ್ ರವರು ಸಭೆಗೆ ಮಾಹಿತಿ ನೀಡುತ್ತಾ ಬನ್ನೇರುಘಟ್ಟ ರಾಷ್ಟ್ರೀಯ ಉದ್ಯಾನವನದ ಆನೇಕಲ್ ವನ್ಯಜೀವಿ ವಲಯದ ವ್ಯಾಪ್ತಿಗೆ ಬರುವ ಮಹದೇಶ್ವರ ಸ್ಟೇಟ್ ಫಾರೆಸ್ಟ್ ಗಡಿಯಿಂದ 1 ಕಿ.ಮಿ 'Safe Zone' ಒಳಗೆ ಈ ಕೆಳಕಂಡ 2 ಗಣಿ ಗುತ್ತಿಗೆ ಸಂಖ್ಯೆಗಳಾದ 765 ಮತ್ತು 650 ಬರುತ್ತಿದ್ದು, ಉಳಿದ 8 ಗಣಿ ಗುತ್ತಿಗೆಗಳು 10 ಕಿ.ಮಿ default 'Eco Sensitive Zone' ವ್ಯಾಪ್ತಿಗೆ ಬರುತ್ತದೆಯೆಂದು ತಿಳಿಸಿದರು.

ಆದರಲ್ಲಿ ಗಣಿ ಗುತ್ತಿಗೆ ಸಂಖ್ಯೆ 765, ಗಣಿ ಗುತ್ತಿಗೆ ಹೆಸರು ಮೆ|| ಎಸ್.ಎಲ್.ವಿ ಎಂಟರ್‌ಪ್ರೈಸಸ್ ತಮ್ಮನಾಯಕನಹಳ್ಳಿ ಗ್ರಾಮದ ಸರ್ವೆ ನಂ 23 ರಲ್ಲಿ ಗಣಿಗಾರಿಕೆ ನಡೆಸುತ್ತಿದ್ದು 1 ಕಿ.ಮಿ 'Safe Zone' ಒಳಗೆ ಅಂದಾಜು 30 ಗುಂಟೆಯಷ್ಟು ಪ್ರದೇಶದಲ್ಲಿ ಗಣಿಗಾರಿಕೆ ನಡೆಸುತ್ತಿರುವುದಾಗಿ ತಿಳಿಸಿದರು. ಮುಂದುವರೆದು ಸದರಿ ಮೆ|| ಎಸ್.ಎಲ್.ವಿ ಎಂಟರ್‌ಪ್ರೈಸಸ್ ರವರಿಗೆ ಗಣಿಗಾರಿಕೆ ಮಾಡಲು ಮಂಜೂರಾಗಿರುವ ಪ್ರದೇಶವು ಗ್ರಾಮ ನಕಾಶೆಯಲ್ಲಿ 1 ಕಿ.ಮಿ 'Safe Zone' ನ ಹೊರಗಡೆ ಬರುತ್ತಿದ್ದು ಆದರೆ ಸ್ಥಳದಲ್ಲಿ ನಕಾಶೆಯ ಪ್ರಕಾರ ಗಣಿಗಾರಿಕೆ ನಡೆಯದೆ 1 ಕಿ.ಮಿ 'Safe Zone' ಒಳಗೆ ಅಂದಾಜು 30 ಗುಂಟೆಯಷ್ಟು ಪ್ರದೇಶದಲ್ಲಿ ಗಣಿಗಾರಿಕೆ ನಡೆಸುತ್ತಿರುವುದಾಗಿ ತಿಳಿಸಿದರು. ಈ ಬಗ್ಗೆ ಸ್ಥಳ ಪರಿಶೀಲನೆ ಮಾಡಿ ಜಂಟಿ ಸರ್ವೆ ಕಾರ್ಯ ಕೈಗೊಂಡು ಸೂಕ್ತ ಕ್ರಮ ಕೈಗೊಳ್ಳುವುದಾಗಿ ಗಣಿ ಮತ್ತು ಭೂ ವಿಜ್ಞಾನ ಇಲಾಖೆ ಅಧಿಕಾರಿಗಳು ತಿಳಿಸಿದರು.

ಗಣಿ ಗುತ್ತಿಗೆ ಸಂಖ್ಯೆ 650 ಗಣಿ ಗುತ್ತಿಗೆ ಹೆಸರು ಶ್ರೀ.ಜೆ.ವಿ. ಶಿವರಾಮರೆಡ್ಡಿ ತಮ್ಮನಾಯಕನಹಳ್ಳಿ ಗ್ರಾಮದ ಸರ್ವೆ ನಂ 23 ರಲ್ಲಿ ಗಣಿಗಾರಿಕೆ ನಡೆಸುತ್ತಿದ್ದು 1 ಕಿ.ಮಿ 'Safe Zone' ಒಳಗೆ ಅಂದಾಜು 5 ಎಕರೆಯಷ್ಟು ಪ್ರದೇಶದಲ್ಲಿ ಗಣಿಗಾರಿಕೆ ನಡೆಸುತ್ತಿರುವುದಾಗಿ ತಿಳಿಸಿದರು. ಮುಂದುವರೆದು ಸದರಿ ಶ್ರೀ.ಜೆ.ವಿ. ಶಿವರಾಮರೆಡ್ಡಿ ರವರಿಗೆ ಗಣಿಗಾರಿಕೆ ಮಾಡಲು ಮಂಜೂರಾಗಿರುವ ಪ್ರದೇಶದ ಸ್ವಲ್ಪ ಭಾಗವು ಗ್ರಾಮ ನಕಾಶೆಯ ಪ್ರಕಾರ 1 ಕಿ.ಮಿ 'Safe Zone' ನ ಒಳಗಡೆ ಬರುತ್ತಿದ್ದು ಆದರೆ ಸ್ಥಳದಲ್ಲಿ ನಕಾಶೆಯ ಪ್ರಕಾರ ಗಣಿಗಾರಿಕೆ ನಡೆಯದೆ 1 ಕಿ.ಮಿ 'Safe Zone' ಒಳಗೆ ಅಂದಾಜು 5 ಎಕರೆಯಷ್ಟು ಪ್ರದೇಶದಲ್ಲಿ ಗಣಿಗಾರಿಕೆ ನಡೆಸುತ್ತಿರುವುದಾಗಿ ತಿಳಿಸಿದರು. ಈ ಬಗ್ಗೆ ಸ್ಥಳ ಪರಿಶೀಲನೆ ಮಾಡಿ ಜಂಟಿ ಸರ್ವೆ ಕಾರ್ಯ ಕೈಗೊಂಡು ಸೂಕ್ತ ಕ್ರಮ ಕೈಗೊಳ್ಳುವುದಾಗಿ ಗಣಿ ಮತ್ತು ಭೂ ವಿಜ್ಞಾನ ಇಲಾಖೆ ಅಧಿಕಾರಿಗಳು ತಿಳಿಸಿದರು.

ಮೇಲ್ಕಂಡ ಗಣಿಗುತ್ತಿಗೆ ಸಂಖ್ಯೆ : 621, 622, 623, 592, 625, 634, 797 ಮತ್ತು 775 ಗಣಿಗುತ್ತಿಗೆಯ ಗಣಿಗಾರಿಕೆಗಳು ಬನ್ನೇರುಘಟ್ಟ ರಾಷ್ಟ್ರೀಯ ಉದ್ಯಾನವನದ 10 ಕಿ.ಮೀ ವ್ಯಾಪ್ತಿಯ ಪರಿಸರ ಸೂಕ್ಷ್ಮ ವಲಯ ವ್ಯಾಪ್ತಿಯಲ್ಲಿ ನಡೆಯುತ್ತಿರುವುದರಿಂದ ಗಣಿ ಗುತ್ತಿಗೆ ಪರವಾನಗಿಯನ್ನು ರದ್ದುಪಡಿಸಲು ಕ್ರಮಕೈಗೊಳ್ಳಬೇಕೆಂದು ಕೋರಲಾಯಿತು.

ಮೇಲ್ಕಂಡ ಜಲ್ಲಿ ಕ್ಷರಗಳಾದ ಕ್ರಮ ಸಂಖ್ಯೆ 6 ಮತ್ತು 7 ರ ಎಂ.ಎಸ್‌ಆರ್.ಅಸೋಸಿಯೇಟ್ಸ್, ಮಾಲೀಕರು ಸಂಚಾರಿ ಮತ್ತು ಪಿ.ಎಸ್‌ಆರ್. ಅಸೋಸಿಯೇಟ್ಸ್, ಮಾಲೀಕರು ಸುಬ್ಬಾರೆಡ್ಡಿ ಇವರುಗಳು ತಮ್ಮನಾಯಕನಹಳ್ಳಿ ಗ್ರಾಮದ ಸರ್ವೆ ನಂ 23 ರಲ್ಲಿ ಗಣಿಗಾರಿಕೆ ಚಟುವಟಿಕೆ ನಡೆಸುತ್ತಿದ್ದು ಸಂಪೂರ್ಣವಾಗಿ 1 ಕಿ.ಮಿ 'Safe Zone' ಒಳಗಡೆ ಬರುತ್ತದೆಯೆಂದು ವಲಯ ಅರಣ್ಯಾಧಿಕಾರಿ ಆನೇಕಲ್ ವಲಯ, ಆನೇಕಲ್ ರವರು ತಿಳಿಸಿದರು. ಈ ಬಗ್ಗೆ ಸ್ಥಳ ಪರಿಶೀಲನೆ ಮಾಡಿ ಜಂಟಿ ಸರ್ವೆ ಕಾರ್ಯ ಕೈಗೊಂಡು ಸೂಕ್ತ ಕ್ರಮ ಕೈಗೊಳ್ಳುವುದಾಗಿ ಗಣಿ ಮತ್ತು ಭೂ ವಿಜ್ಞಾನ ಇಲಾಖೆ ಅಧಿಕಾರಿಗಳು ತಿಳಿಸಿದರು.

ಇನ್ನೂಳದಂತೆ ಮೇಲ್ಕಂಡ ಕ್ರಮ ಸಂಖ್ಯೆ 1 ರಿಂದ 5 ಮತ್ತು 8 ರಲ್ಲಿ ನಡೆಯುತ್ತಿರುವ ಜಲ್ಲಿ ಕ್ಷರಗಳು ಬನ್ನೇರುಘಟ್ಟ ರಾಷ್ಟ್ರೀಯ ಉದ್ಯಾನವನದ ಗಡಿಯಿಂದ 10 ಕಿ.ಮೀ ಪರಿಸರ ಸೂಕ್ಷ್ಮ ವಲಯದ ವ್ಯಾಪ್ತಿಯಲ್ಲಿ ಇರುತ್ತದೆಯೆಂದು ಗಣಿ ಮತ್ತು ಭೂ ವಿಜ್ಞಾನ ಇಲಾಖೆಯವರಿಗೆ ತಿಳಿಸಲಾಯಿತು. ಇದರಂತೆ ಕ್ರಮ ಕೈಗೊಂಡು ಜಲ್ಲಿ ಕ್ಷರಗಳ ಪರವಾನಗಿಯನ್ನು ರದ್ದುಪಡಿಸಲು ಕೋರಲಾಯಿತು.

Photo copy Attached
ಮುಖ್ಯ ಅರಣ್ಯ ಸಂರಕ್ಷಣಾಧಿಕಾರಿಗಳು
ಬನ್ನೇರುಘಟ್ಟ ರಾಷ್ಟ್ರೀಯ ಉದ್ಯಾನವನ,
ಕಡ್ಲೆ, ಬೆಂಗಳೂರು - 83

(ಮು.ವಿ.ಸೂ.)

ಗಿಡ್ಡೇನಹಳ್ಳಿ ಗ್ರಾಮದ ವ್ಯಾಪ್ತಿಯಲ್ಲಿ ನಡೆಯುತ್ತಿರುವ ಗಣಿಗಾರಿಕೆ ಚಟುವಟಿಕೆ ಬಗ್ಗೆ ಜಲ್ಲಿ ಕ್ರಷರ್ ಮತ್ತು ಗಣಿ ಗುತ್ತಿಗೆ ಹಾಲೀಕರು ಯಾವುದೇ ವಿವರಗಳನ್ನು ನೀಡುತ್ತಿಲ್ಲವೆಂದು ವಲಯ ಅರಣ್ಯಾಧಿಕಾರಿಗಳು ತಿಳಿಸಿದ ಮೇರೆಗೆ ಈ ಸಂಬಂಧ ತಮ್ಮ ಕಛೇರಿಯಿಂದ ಪತ್ರ ಬರೆದರೆ ಕೂಡಲೇ ನೀಡುವುದಾಗಿ ಗಣಿ ಮತ್ತು ಭೂ ವಿಜ್ಞಾನ ಇಲಾಖೆಯ ಅಧಿಕಾರಿಗಳು ತಿಳಿಸಿದರು. ಗಣಿ ಮತ್ತು ಭೂ ವಿಜ್ಞಾನ ಇಲಾಖೆಯ ಕಛೇರಿಯಿಂದ ಮಾಹಿತಿಯನ್ನು ಪಡೆದು ಗಿಡ್ಡೇನಹಳ್ಳಿ ಗ್ರಾಮದ ವ್ಯಾಪ್ತಿಯಲ್ಲಿ ನಡೆಯುತ್ತಿರುವ ಗಣಿಗಾರಿಕೆ ಚಟುವಟಿಕೆ ಬಗ್ಗೆ ವರದಿ ಮಾಡುವುದಾಗಿ ಸಭೆಗೆ ವಲಯ ಅರಣ್ಯಾಧಿಕಾರಿ, ಆನೇಕಲ್ ವಲಯ ರವರು ತಿಳಿಸಿದರು.

ಕಲ್ಲು ಗಣಿಗಾರಿಕೆಯಿಂದ ಉಂಟಾಗುವ ಮಣ್ಣು ಮತ್ತು ಇತರೆ ಅನುಪಯುಕ್ತ ತ್ಯಾಜ್ಯವನ್ನು ತಂದು ಸರ್ವೆ ಸಂ.23ರಲ್ಲಿ 1 ಕಿ.ಮಿ 'Safe Zone' ನಲ್ಲಿ ಬರುವ ಕರಿಕಲ್ಲು ವಿಣಿ ಉಳುಕೆರೆ ಹಳ್ಳಿ ಸರ್ಕಾರಿ ಜಾಗದಲ್ಲಿ ಅಡ್ಡಲಾಗಿ ಸುರಿಯುತ್ತಿದ್ದು ವೈಸರ್ಗಿಕವಾಗಿ ನೀರು ಹರಿಯುವ ಜಾಗಕ್ಕೆ ಅಡಚಣೆ ಉಂಟು ಮಾಡಿರುತ್ತಾರೆ. ಸದರಿ ಹಳ್ಳಿವು ಅಲ್ಲಿಂದ ಮುಂದುವರಿದು ಅರಣ್ಯ ಪ್ರದೇಶದಲ್ಲಿ ಹಾದುಹೋಗುತ್ತದೆ. ಸದರಿ ಹಳ್ಳಕ್ಕೆ ಗಣಿ ತ್ಯಾಜ್ಯ ಸುರಿಯುತ್ತಿರುವುದರಿಂದ ರಾಷ್ಟ್ರೀಯ ಉದ್ಯಾನವನದ ವ್ಯಾಪ್ತಿಯಲ್ಲಿ ಹರಿಯುವ ನೀರಿನ ಆಕರಗಳಿಗೆ ತಡೆಯುಂಟಾಗುವುದಲ್ಲದೇ ವನ್ಯಪ್ರಾಣಿಗಳ ಕುಡಿಯುವ ನೀರಿನ ಮೂಲಕ್ಕೆ ಧಕ್ಕೆಯುಂಟಾಗುತ್ತದೆವೆಂದು ವಲಯ ಅರಣ್ಯಾಧಿಕಾರಿಗಳು ತಿಳಿಸಿದ ಮೇರೆಗೆ ಸದರಿ ಜಾಗದಲ್ಲಿ ಅಕ್ರಮವಾಗಿ ಗಣಿ ತ್ಯಾಜ್ಯ ಸುರಿಯುತ್ತಿರುವವರಿಗೆ ನೋಟೀಸ್ ನೀಡಿ ಸೂಕ್ತ ಕ್ರಮ ಕೈಗೊಳ್ಳಲು ಹಾಗೂ ಗಣಿ ತ್ಯಾಜ್ಯ ಸುರಿಯುತ್ತಿರುವವರಿಗೆ ಅರಣ್ಯ ಮೊಕದ್ದಮೆಯನ್ನು ಹೂಡಲು ಪ್ರಾದೇಶಿಕ ವಲಯದ ಅಧಿಕಾರಿಗಳಿಗೆ ತಿಳಿಸಲಾಗುವುದೆಂದು ಉಪ ಅರಣ್ಯ ಸಂರಕ್ಷಣಾಧಿಕಾರಿಗಳು, ಬನ್ನೇರುಘಟ್ಟ ರಾಷ್ಟ್ರೀಯ ಉದ್ಯಾನವನ ರವರು ವಲಯ ಅರಣ್ಯಾಧಿಕಾರಿಗಳು ಮತ್ತು ಗಣಿ ಮತ್ತು ಭೂ ವಿಜ್ಞಾನ ಇಲಾಖೆಯ ಅಧಿಕಾರಿಗಳಿಗೆ ತಿಳಿಸಿದರು. ಮುಂದುವರೆದು ಸದರಿ ಜಾಗದಲ್ಲಿ ಕೆರೆ ನಿರ್ಮಾಣ ಮಾಡಲು ಆನೇಕಲ್ ಯೋಜನಾ ಪ್ರಾಧಿಕಾರವು ಯೋಜನೆ ರೂಪಿಸಿ ಕೆಲಸ ನಿರ್ವಹಿಸುತ್ತಿರುವ ಬಗ್ಗೆ ವಲಯ ಅರಣ್ಯಾಧಿಕಾರಿಗಳು ಮತ್ತು ಗಣಿ ಮತ್ತು ಭೂ ವಿಜ್ಞಾನ ಇಲಾಖೆಯ ಅಧಿಕಾರಿಗಳು ಸಭೆಯ ಗಮನಕ್ಕೆ ತಂದರು.

ಮುಂದುವರೆದು ಬನ್ನೇರುಘಟ್ಟ ರಾಷ್ಟ್ರೀಯ ಉದ್ಯಾನವನದ ಸುತ್ತ-ಮುತ್ತ ಅಂದರೆ ಆನೇಕಲ್ ಪ್ರಾದೇಶಿಕ ಬೆಂಗಳೂರು ದಕ್ಷಿಣ ವ್ಯಾಪ್ತಿಯ ಪ್ರದೇಶದಲ್ಲಿ ಪರವಾನಿಗೆಯಿಲ್ಲದೆ ಕಲ್ಲು ಗಣಿ ಮತ್ತು ಕ್ರಷರ್‌ಗಳು ನಡೆಯುತ್ತಿದ್ದು ಇವುಗಳಿಂದ ಪರಿಸರ ಹಾನಿ ಉಂಟಾಗಿ ವನ್ಯ ಪ್ರಾಣಿ ಸಂಕುಲಗಳಿಗೆ ತೊಂದರೆಯಾಗುತ್ತಿದೆಯೆಂದು ಉಪ ಅರಣ್ಯ ಸಂರಕ್ಷಣಾಧಿಕಾರಿ, ಬನ್ನೇರುಘಟ್ಟ ರಾಷ್ಟ್ರೀಯ ಉದ್ಯಾನವನ ರವರು ಸಭೆಯಲ್ಲಿ ತಿಳಿಸಿದರು. ಇದಕ್ಕೆ ಭೂ ವಿಜ್ಞಾನ ಅಧಿಕಾರಿಗಳು ಯಾವುದೇ ಕಲ್ಲುಗಣಿ ಮತ್ತು ಕ್ರಷರ್‌ಗಳು ನಡೆಯುತ್ತಿಲ್ಲವೆಂದು ತಿಳಿಸಿದರು ಆದರೆ ಸಹ ಒಂದುವೇಳೆ ಏನಾದರೂ ಪರವಾನಿಗೆ ಇಲ್ಲದೆ ಕ್ರಷರ್‌ಗಳು ನಡೆಯುತ್ತಿರುವುದು ಕಂಡುಬಂದಲ್ಲಿ ಇದಕ್ಕಾಗಿ ಇತರೆ ಇಲಾಖೆಗಳಾದ ಮೋಲೀಸ್, ತಹಶೀಲ್ದಾರ್ ಮತ್ತು ಅರಣ್ಯ ಇಲಾಖೆಗಳ ಅಧಿಕಾರಿಗಳು ಒಳಗೊಂಡಂತೆ Task Force ಅನ್ನು ರಚಿಸಿ ಸದರಿ ಅಧಿಕಾರಿಗಳು ಸಹ ಅಕ್ರಮ ಕಲ್ಲು ಗಣಿಗಾರಿಕೆ ಚಟುವಟಿಕೆಗಳ ಬಗ್ಗೆ ಕ್ರಮ ತೆಗೆದುಕೊಳ್ಳಬಹುದೆಂದು ತಿಳಿಸಿದರು.

ಮೇಲ್ಕಂಡ ಕಲ್ಲು ಗಣಿ ಮತ್ತು ಕ್ರಷರ್‌ಗಳ ಬಗ್ಗೆ ಉಪ ಅರಣ್ಯ ಸಂರಕ್ಷಣಾಧಿಕಾರಿ, ಬನ್ನೇರುಘಟ್ಟ ರಾಷ್ಟ್ರೀಯ ಉದ್ಯಾನವನ ರವರು ಗಣಿ ಮತ್ತು ಭೂ ವಿಜ್ಞಾನ ಇಲಾಖೆ ರವರಿಗೆ ಈ ಮುಂದಿನಂತೆ ಸಭೆಯಲ್ಲಿ ತಿಳಿಸಿದರು ಬನ್ನೇರುಘಟ್ಟ ರಾಷ್ಟ್ರೀಯ ಉದ್ಯಾನವನದ ಗಡಿ ಭಾಗದಿಂದ Default 10 ಕಿ.ಮೀ. ವ್ಯಾಪ್ತಿಯ ಪರಿಸರ ಸೂಕ್ಷ್ಮ ವಲಯವನ್ನು ಹೊಂದಿದ್ದು, ಸದರಿ ವ್ಯಾಪ್ತಿಯಲ್ಲಿ ಗಣಿಗಾರಿಕೆ ಕೈಗೊಳ್ಳಬೇಕಾದಲ್ಲಿ ಫಸ ಸರ್ವೇಕ್ಷಣೆ ಗ್ರಾಮಾಲಯದಲ್ಲಿ ದಾಖಲಾದ ಕ್ರಕರಣ W/P (Civil) No.160/2004 ರ ಗೋಪಾ ಸ್ಟೇಷನರವರ V/S ಯೂನಿಯನ್ ಆಫ್ ಇಂಡಿಯಾ ದಿನಾಂಕ: 04.02.2006ರ ಆದೇಶದಂತೆ ಸಕ್ರಮ ಪ್ರಾಧಿಕಾರದಿಂದ Environmental Clearance ಪಡೆದು ನಂತರ ಅಂತಹ ಪ್ರಾಜೆಕ್ಟಗಳಿಗೆ ಅನುಮತಿ ನೀಡುವ ಮಂಡಳಿ (National Board for Wildlife) ನು ಮುಂದೆ ಮುಂದುವರಿಸಬೇಕಾದುದಾಗಿರುತ್ತದೆ. ಹಾಗೂ ತೀರದ ನಂತರದ ಪರಿಸರ ಮತ್ತು ಅರಣ್ಯ ಸಂರಕ್ಷಣಾ/ಅಂದ ಮೊದಲಾದವುಗಳನ್ನು ಗಮನಿಸಬೇಕು.

Photo copy attached
[Signature]
[Stamp]

and Wildlife Sanctuaries. In pursuance of the order of Hon'ble supreme court in WP (civil) No. 460/2004 the Ministry of Environment and Forests has issued a memorandum on 2nd December 2009 (Annexure 1) indicating that Environmental Clearances for all such projects that fall within 10 Kms boundary of National Park and Sanctuaries will be subject to recommendation of the standing committee of NBWL. IN case the project is located within the eco -sensitive zone or 10 km in the absence of delineation of such a zone from the boundaries of National parks, Wildlife Sanctuaries, or is elephant reserve/tiger reserve and/or important corridors of wildlife movement , the user agency / project proponent should seek prior clearance from the standard

committee of NBWL before seeking environmental clearance ...xxx. ಎಂದು ತಿಳಿಸಲಾಗಿದ್ದು ಈ ಮೇಲ್ಕಂಡ ಆನೇಕಲ್, ಹಾರೋಹಳ್ಳಿ ಮತ್ತು ಬನ್ನೇರುಘಟ್ಟ ವನ್ಯಜೀವಿ ವಲಯಗಳಲ್ಲಿನ ಗಣಿ ಗುತ್ತಿಗೆದಾರರು environmental clearance ಅಥವಾ NBWL ಸಮಿತಿಯ ಶಿಫಾರಸ್ಸುಗಳನ್ನು ಪಡೆದಿರುವುದು ಕಂಡುಬಂದಿರುವುದಿಲ್ಲವಾದ ಕಾರಣ ಈಗಾಗಲೇ ಭೂ ವಿಜ್ಞಾನ ಇಲಾಖೆಗೆ ಸದರಿ ಗಣಿ ಗುತ್ತಿಗೆಗಳು ನಿಯಮಾನುಸಾರ ಕಾರ್ಯನಿರ್ವಹಿಸಲು ಬರುವುದಿಲ್ಲದ ಕಾರಣ ಪರವಾನಗಿಗಳನ್ನು ರದ್ದು ಪಡಿಸಲು ಪತ್ರ ಬರೆದಿದ್ದು ಅದು ಕನೂರು ಪ್ರಕಾರ ಆಗುವುದಿಲ್ಲವೆಂದು ಗಣಿ ಮತ್ತು ಭೂ ವಿಜ್ಞಾನ ಇಲಾಖಾ ಅಧಿಕಾರಿಗಳು ತಿಳಿಸಿದ ಕಾರಣ ಅವುಗಳನ್ನು ಆಮಾನತ್ತಿನಲ್ಲಿ ಇಟ್ಟು ಕಂದಾಯ ಇಲಾಖೆ, ಅರಣ್ಯ ಇಲಾಖೆ ಹಾಗೂ ಭೂ ವಿಜ್ಞಾನ ಇಲಾಖೆ ಅಧಿಕಾರಿಗಳು ಜಂಟಿ ಸರ್ವೆಮಾಡಲು ಕೂಡಲೇ ದಿನ ಹಾಗೂ ಸಮಯವನ್ನು ನಿಗದಿಪಡಿಸಲು ತೀರ್ಮಾನಿಸಲಾಯಿತು ವರದಿ ಬಂದ ನಂತರ ಮುಂದಿನ ಕ್ರಮ ತೆಗೆದುಕೊಳ್ಳಲು ಮೇಲಾಧಿಕಾರಿಗಳಿಗೆ ವರದಿ ಮಾಡಬೇಕೆಂದು ಸಭೆಯಲ್ಲಿದ್ದ ಗಣಿ ಮತ್ತು ಭೂ ವಿಜ್ಞಾನ ಇಲಾಖಾ ಅಧಿಕಾರಿಗಳು ಮತ್ತು ಉಪ ಅರಣ್ಯ ಸಂರಕ್ಷಣಾಧಿಕಾರಿ, ಬನ್ನೇರುಘಟ್ಟ ರಾಷ್ಟ್ರೀಯ ಉದ್ಯಾನವನ ರವರು ಸಭೆಯಲ್ಲಿ ತೀರ್ಮಾನ ಕೈಗೊಂಡಿರುತ್ತಾರೆ, ಹಾಗೂ ಸದರಿ ಪ್ರದೇಶಗಳು Elephant corridor ಆಗಿದ್ದು ಗಣಿ ಮತ್ತು ಕ್ಷಾರಿಗಳಿಂದ ವನ್ಯಪ್ರಾಣಿಗಳಿಗೆ ಹಾಗೂ ಅರಣ್ಯಕ್ಕೆ ತೊಂದರೆ ಇರುವುದರಿಂದ ಬನ್ನೇರುಘಟ್ಟ ರಾಷ್ಟ್ರೀಯ ಉದ್ಯಾನವನ್ನು ಸಜೀವವಾಗಿ ಉಳಿಸಲು ಎಲ್ಲಾ ಇಲಾಖೆಗಳು ಕೈ ಜೋಡಿಸಬೇಕೆಂದು ಉಪ ಅರಣ್ಯ ಸಂರಕ್ಷಣಾಧಿಕಾರಿಗಳು ಸಭೆಯಲ್ಲಿ ಮನವಿ ಮಾಡಿರುತ್ತಾರೆ.

ಉಪ ಅರಣ್ಯ ಸಂರಕ್ಷಣಾಧಿಕಾರಿ
ಬನ್ನೇರುಘಟ್ಟ ರಾಷ್ಟ್ರೀಯ ಉದ್ಯಾನವನ
ಬೆಂಗಳೂರು

ಸಂಖ್ಯೆ: ಎ2/ಬರಾಲು/ಕಲ್ಲುಗಣಿ/ನಡವಳಿ/ಸಿಆರ್-12/2018-19

ಉಪ ಅರಣ್ಯ ಸಂರಕ್ಷಣಾಧಿಕಾರಿಗಳ ಕಛೇರಿ,
ಬನ್ನೇರುಘಟ್ಟ ರಾಷ್ಟ್ರೀಯ ಉದ್ಯಾನವನ,
ಬೆಂಗಳೂರು-83 ದಿನಾಂಕ: 23.06.2018

ಪ್ರತಿಯನ್ನು :-

- 1 ಗೌರವಗಳೊಂದಿಗೆ ಪ್ರಧಾನ ಮುಖ್ಯ ಅರಣ್ಯ ಸಂರಕ್ಷಣಾಧಿಕಾರಿ (ವನ್ಯಜೀವಿ), ಬೆಂಗಳೂರು ರವರಿಗೆ ಮಾಹಿತಿಗಾಗಿ ಸಲ್ಲಿಸಿದೆ.
- 2 ಗೌರವಗಳೊಂದಿಗೆ ಮುಖ್ಯ ಅರಣ್ಯ ಸಂರಕ್ಷಣಾಧಿಕಾರಿ (ಪ್ರಾದೇಶಿಕ), ಬೆಂಗಳೂರು ರವರಿಗೆ ಮಾಹಿತಿಗಾಗಿ ಸಲ್ಲಿಸಿದೆ.
- 3 ನಿರ್ದೇಶಕರು, ಗಣಿ ಮತ್ತು ಭೂ ವಿಜ್ಞಾನ ಇಲಾಖೆ, ಖನಿಜ ಭವನ ಬೆಂಗಳೂರು ರವರ ಮಾಹಿತಿಗಾಗಿ ಕಳುಹಿಸಿದೆ.
- 4 ಉಪ ನಿರ್ದೇಶಕರು ಗಣಿ ಮತ್ತು ಭೂ ವಿಜ್ಞಾನ ಇಲಾಖೆ, ಖನಿಜ ಭವನ ಬೆಂಗಳೂರು ರವರ ಮಾಹಿತಿಗಾಗಿ ಕಳುಹಿಸಿದೆ.
- 5 ಶ್ರೀಮತಿ. ದ್ವಿತೀಯ. ಈ.ಸಿ. ಹಿರಿಯ ಭೂ ವಿಜ್ಞಾನಿಗಳು, ಗಣಿ ಮತ್ತು ಭೂ ವಿಜ್ಞಾನ ಇಲಾಖೆ, ಬೆಂಗಳೂರು ದಕ್ಷಿಣ, ವಿಶ್ವೇಶ್ವರಯ್ಯ ಗೋಪುರ, ಬೆಂಗಳೂರು ರವರಿಗೆ ಮಾಹಿತಿಗಾಗಿ ಕಳುಹಿಸಿದೆ.
- 6 ಪ್ರತಿಯನ್ನು ಈ ವಿಭಾಗದ ಎಲ್ಲಾ ವಲಯ ಅರಣ್ಯಾಧಿಕಾರಿಗಳಿಗೆ ಮಾಹಿತಿಗಾಗಿ ಕಳುಹಿಸಿದೆ.

Photo copy Attached
ಉಪ ಅರಣ್ಯ ಸಂರಕ್ಷಣಾಧಿಕಾರಿಗಳು
ಬನ್ನೇರುಘಟ್ಟ ರಾಷ್ಟ್ರೀಯ ಉದ್ಯಾನವನ,
ಕಲ್ಬುರ, ಬೆಂಗಳೂರು - 83